



ООО «Архитектурно-Конструкторская Мастерская-3». 634061 г.Томск, пр. Комсомольский, 43а, офис 502.
тел. (3822) 44-09-97. ИНН/КПП 7017240003/701701001. ОГРН: 1097017009198. E-mail: akm-3@mail.ru

ДОКУМЕНТАЦИЯ ПО ПЛАНИРОВКЕ ТЕРРИТОРИИ

Проект планировки и проект межевания территории, в границах кадастрового квартала 70:14:0203001, ограниченной ул. 1 Мая, ул. З.Космодемьянской в п.Копылово, Томского района Томской области, с целью формирования земельного участка под многоквартирным жилым домом по адресу: Томская область, Томский район, п. Копылово, ул. 1 Мая д. №3.

Альбом 1.

ОСНОВНАЯ ЧАСТЬ ПРОЕКТА ПЛАНИРОВКИ И ПРОЕКТА МЕЖЕВАНИЯ ТЕРРИТОРИИ

Проектировщик: ООО "АКМ - 3"

Заказчик: АДМИНИСТРАЦИЯ КОПЫЛОВСКОГО СЕЛЬСКОГО ПОСЕЛЕНИЯ

Томск 2025



ООО «Архитектурно-Конструкторская Мастерская-3». 634061 г.Томск, пр. Комсомольский, 43а, офис 502.
тел. (3822) 44-09-97. ИНН/КПП 7017240003/701701001. ОГРН: 1097017009198. E-mail: akm-3@mail.ru

ДОКУМЕНТАЦИЯ ПО ПЛАНИРОВКЕ ТЕРРИТОРИИ

Проект планировки и проект межевания территории, в границах кадастрового квартала 70:14:0203001, ограниченной ул. 1 Мая, ул. З.Космодемьянской в п.Копылово, Томского района Томской области, с целью формирования земельного участка под многоквартирным жилым домом по адресу: Томская область, Томский район, п. Копылово, ул. 1 Мая д. №3.

Альбом 1.

ОСНОВНАЯ ЧАСТЬ ПРОЕКТА ПЛАНИРОВКИ И ПРОЕКТА МЕЖЕВАНИЯ ТЕРРИТОРИИ

Директор

Скрипник Г.А.

Разработал

Караваев В.Г.

Разработал

Левченко И.И.

Разработал

Анкудович Н.В.

Разработал

Журавлева Т.А.

Томск 2025

Состав документации по планировке территории

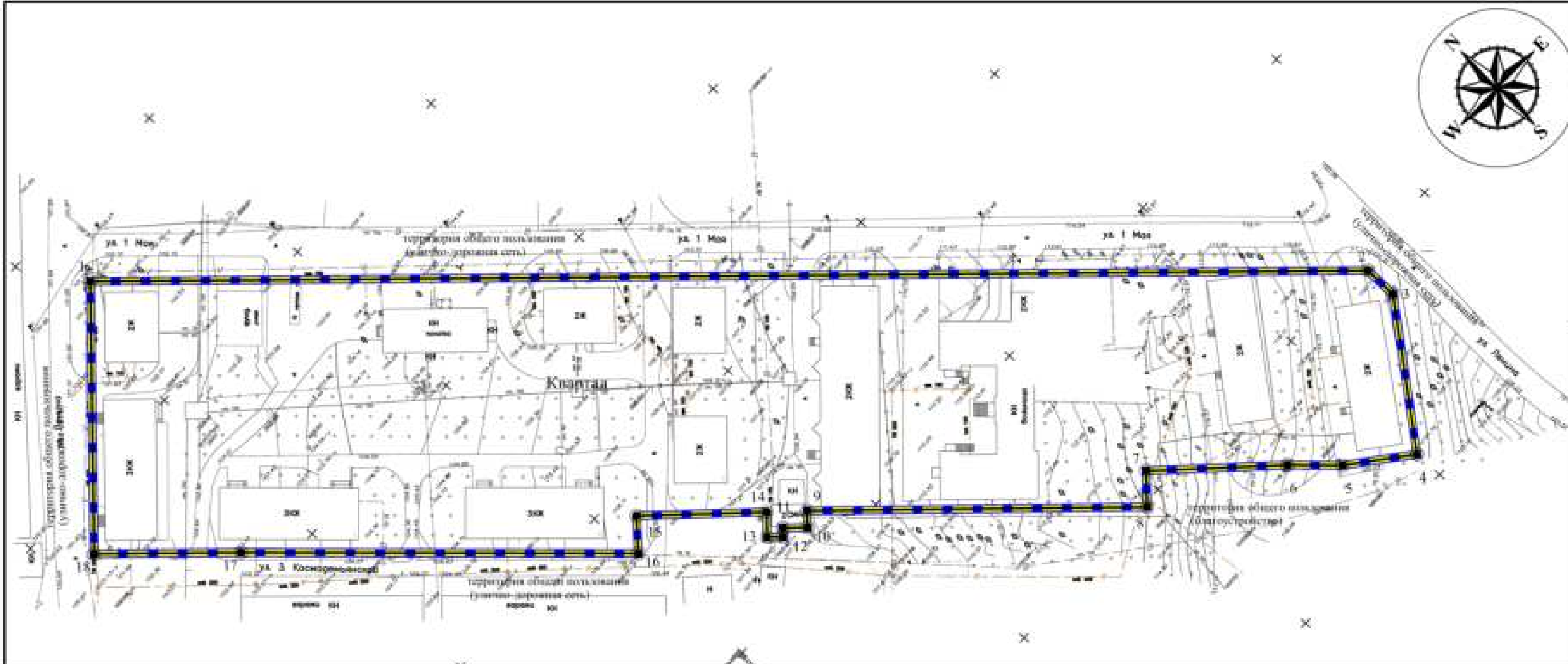
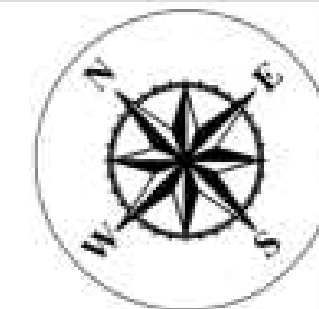
№ п/п	№ альбома	Наименование альбома	Шифр
1	2	3	4
1	Альбом 1	Основная часть проекта планировки и проекта межевания территории.	ОЧ
2	Альбом 2	Материалы по обоснованию проекта планировки и проекта межевания территории. Пояснительная записка.	МО.ПЗ
3	Альбом 3	Материалы по обоснованию проекта планировки и проекта межевания территории. Графические материалы.	МО.ГМ

						Альбом 1. ОЧ			
						Проект планировки и проект межевания территории, в границах кадастрового квартала 70:14:0203001, ограниченной ул. 1 Мая, ул. 3.Космодемьянской в п.Копылово, Томского района Томской области, с целью формирования земельного участка под многоквартирным жилым домом по адресу: Томская область, Томский район, п. Копылово, ул. 1 Мая д. №3.			
Изм.	Кол.	Лист	№док.	Подп.	Дата				
Директор		Скрипник Г.А.				Альбом 1. Основная часть проекта планировки и проекта межевания территории.	Стадия	Лист	Листов
Разработал		Караваев В.Г.					ДПТ	1	36
Разработал		Левченко И.И.							
Разработал		Анкудович Н.В.				Состав документации по планировке территории	ООО «АКМ-3»		
Разработал		Журавлева Т.А.							

Состав Альбома 1. Основная часть проекта планировки и проекта межевания территории.

№	Наименование	Масштаб	Лист
1	2	3	4
1	Состав Альбома 1. Основная часть проекта планировки и проекта межевания территории.	-	2
2	Чертеж планировки территории.	1:1000	3
3	Чертеж планировки территории.	1:1000	4
4	Положение о характеристиках планируемого развития территории	-	5-11
5	Положения об очередности планируемого развития территории	-	12
6	Чертеж межевания территории. Этап 1	1:1000	13
7	Чертеж межевания территории. Этап 2	1:1000	14
8	Схема межевания территории.	1:4000	15
9	Проект межевания территории. Текстовая часть.	-	16-36

						Альбом 1. ОЧ			
						Проект планировки и проект межевания территории, в границах кадастрового квартала 70:14:0203001, ограниченной ул. 1 Мая, ул. 3.Космодемьянской в п.Копылово, Томского района Томской области, с целью формирования земельного участка под многоквартирным жилым домом по адресу: Томская область, Томский район, п. Копылово, ул. 1 Мая д. №3.			
Изм.	Кол.	Лист	№док.	Подп.	Дата	Альбом 1. Основная часть проекта планировки и проекта межевания территории.	Стадия	Лист	Листов
Директор		Скрипник Г.А.					ДПТ	2	36
Разработал		Караваев В.Г.				Состав Альбома 1.	ООО «АКМ-3»		
Разработал		Левченко И.И.							
Разработал		Анкудович Н.В.							
Разработал		Журавлева Т.А.							



Условные обозначения:

- Границы существующего элемента планировочной структуры (квартал)
- Границы планируемого элемента планировочной структуры (квартал)
- Устанавливаемые красные линии, с указанием номеров характерных точек устанавливаемых красных линий, в том числе точек начала и окончания красных линий, точек изменения описания красных линий

Координаты характерных точек устанавливаемых красных линий (в системе МСК-70 зона 4)

№	X	Y
1	364183,65	4334059,76
2	363947,55	4334276,05
3	363938,99	4334275,79
4	363907,66	4334250,03
5	363919,65	4334235,49
6	363929,95	4334226,35
7	363955,31	4334201,54
8	363949,08	4334195,00
9	364011,66	4334137,33

№	X	Y
10	364008,80	4334134,25
11	364013,38	4334129,98
12	364011,87	4334128,36
13	364014,79	4334125,63
14	364019,08	4334130,23
15	364042,65	4334107,69
16	364036,02	4334101,03
17	364110,08	4334034,63
18	364137,29	4334009,67
1	364183,65	4334059,76

№ п/п	Имя	Колуч	Лист	№ док.	Подп.	Дата				
							01			
							Проект планировки и проекта застройки территории, в границах кадастрового квартала 70:14:0210001, ограниченной ул. 1 Мая, ул. 3 Космонавтов и п.Котылово, Томского района Томской области, с целью формирования земельного участка под многоквартирным жилым домом по адресу: Томская область, Томский район, п. Котылово, ул. 1 Мая д. №3			
Директор	Серегин Г.А.						Альбом 1. Основная часть проекта планировки и проекта застройки территории	Стадия	Лист	Листов
Разработал	Карамов В.Г.							ДПГ	3	
Разработал	Левченко В.И.									
Разработал	Амуджан П.В.									
Разработал	Журалев Т.А.						Чертеж планировки территории с отображением красных линий, границ существующего и планируемого элементов планировочной структуры. М 1:1000			ООО "АКМ-3"



Условные обозначения:

- Границы существующего элемента планировочной структуры (квартал)
- Границы планируемого элемента планировочной структуры (квартал)
- Устанавливаемые красные линии
- Границы зоны планируемого размещения объектов капитального строительства
- Границы зон существующего размещения объектов капитального строительства

						01
						Проект планировки и проект межевания территории, в границах кадастрового квартала 70:14:0210001, ограниченной ул. 1 Мая, ул. 3.Коммунальщик и п.Копызово, Томского района Томской области, с целью формирования земельного участка под многоквартирным жилым домом по адресу: Томская область, Томский район, п. Копызово, ул. 1 Мая д. №3
Имя	Колуч	Лист	№ док.	Подп.	Дата	Статус
Директор	Смирнин Г.А.					ДПГ
Разработал	Карамов В.Г.					4
Разработал	Левченко В.И.					
Разработал	Амуджан П.В.					
Разработал	Журалев Т.А.					
						ООО "АКМ-3"
						№1.000

ПОЛОЖЕНИЕ

о характеристиках планируемого развития территории, в том числе о плотности и параметрах застройки территории (в пределах, установленных градостроительным регламентом), о характеристиках объектов капитального строительства жилого, производственного, общественно-делового и иного назначения и необходимых для функционирования таких объектов и обеспечения жизнедеятельности граждан объектов коммунальной, транспортной, социальной инфраструктур, в том числе объектов, включенных в программы комплексного развития систем коммунальной инфраструктуры, программы комплексного развития транспортной инфраструктуры, программы комплексного развития социальной инфраструктуры и необходимых для развития территории в границах элемента планировочной структуры

1. Перечень элементов планировочной структуры

№	Вид элемента планировочной структуры	Характеристика элемента
		Площадь, га
1	Планируемый элемент планировочной структуры – квартал , ограниченный ул. 1 Мая, ул. З.Космодемьянской в п. Копылово, Томского района Томской области	2,0074

2. Планируемый элемент планировочной структуры – квартал, ограниченный ул. 1 Мая, ул. 3. Космодемьянской в п. Копылово, Томского района Томской области.

2.1. Характеристика планируемого развития территории, в том числе параметры застройки территории и характеристики развития систем социального, транспортного обслуживания и инженерно-технического обеспечения в границах территории, подлежащей утверждению, ограниченная ул. 1 Мая, ул. 3. Космодемьянской в п. Копылово, Томского района, Томской области.

№ п/п	Параметры	Единица измерения	Количество
1.	Элемент планировочной структуры - КВАРТАЛ		
1.1.	Площадь элемента планировочной структуры - квартал	га	2,0074
1.1.1	Численность населения, <i>(предельное расчетное значение)</i> <i>в том числе:</i>	человек	376
	-существующая (количество жителей существующих жилых домов)	человек	340
	-планируемая <i>(предельное расчетное значение планируемой малоэтажной многоквартирной жилой застройки)</i>	человек	36
1.1.2	Плотность населения	человек/га	187
1.1.3	Площадь застройки <i>(предельное расчетное значение), в том числе:</i>	кв.м.	5717
	-площадь существующей застройки	кв.м.	5330
	-площадь планируемой малоэтажной многоквартирной жилой застройки	кв.м.	387
1.1.4	Общая площадь объектов капитального строительства <i>(фактическое расчетное значение), в том числе:</i>	кв.м.	9 131,5
	общая площадь существующих объектов капитального строительства	кв.м.	7583,5
	общая площадь планируемого объекта капитального строительства	кв.м.	1548
1.1.5	Плотность застройки	тыс.кв.м общей площади/га	4,5
1.1.6	Площадь зоны размещения объектов капитального строительства, в том числе:	кв.м.	20074
	- существующего размещения	кв.м.	18418
	- планируемого размещения	кв.м.	1656
1.1.7	Этажность <i>(предельное значение)</i>	шт	4
	Максимальная высота зданий, строений, сооружений на территории земельного участка <i>(предельное значение):</i>	м	12
	• фоновая застройка		15
	• доминанты		

2.2. Перечень зон существующего и планируемого размещения объектов капитального строительства.

Номер п/п	Наименование зоны планируемого размещения	Назначение зоны планируемого размещения	Характеристики	
			Площадь зоны, кв.м.	Иные показатели
1	2	3	4	5
Зоны существующего размещения объектов капитального строительства				
1	Зона существующего размещения малоэтажной многоквартирной жилой застройки	Малоэтажный многоквартирный жилой дом	733	- Площадь общая (фактическая) – 367,9 кв.м. - Численность населения (фактическая) – 24 человек - Количество этажей (фактическое) – 2
2	Зона существующего размещения малоэтажной многоквартирной жилой застройки	Магазины Социальное обслуживание	344	- Площадь общая (фактическая) – 121 кв.м. - Количество этажей (фактическое) – 1
2/1	Зона существующего размещения малоэтажной многоквартирной жилой застройки	Малоэтажный многоквартирный жилой дом	611	- Площадь общая (фактическая) – 70 кв.м. - Численность населения (фактическая) – 1 человек - Количество этажей (фактическое) – 1
3	Зона существующего размещения малоэтажной многоквартирной жилой застройки	Малоэтажный многоквартирный жилой дом	1040	- Площадь общая (фактическая) – 387,1 кв.м. - Численность населения (фактическая) – 29 человек - Количество этажей (фактическое) – 2
4	Зона существующего размещения малоэтажной многоквартирной жилой застройки	Малоэтажный многоквартирный жилой дом	865	- Площадь общая (фактическая) – 334,5 кв.м. - Численность населения (фактическая) – 11 человек - Количество этажей (фактическое) – 2
5	Зона существующего размещения малоэтажной многоквартирной жилой застройки	Малоэтажный многоквартирный жилой дом	1272	- Площадь общая (фактическая) – 930,4 кв.м. - Численность населения (фактическая) – 33 человек - Количество этажей (фактическое) – 3
6	Зона существующего	Малоэтажный	1884	- Площадь общая (фактическая)

	размещения малоэтажной многоквартирной жилой застройки	многоквартирный жилой дом		- 970,8 кв.м. - Численность населения (фактическая) – 47 человек - Количество этажей (фактическое) – 3
7	Зона существующего размещения малоэтажной многоквартирной жилой застройки	Малоэтажный многоквартирный жилой дом	1751	- Площадь общая (фактическая) – 969,5 кв.м. - Численность населения (фактическая) – 41 человек - Количество этажей (фактическое) – 3
8	Зона существующего размещения малоэтажной многоквартирной жилой застройки	Малоэтажный многоквартирный жилой дом	720	- Площадь общая (фактическая) – 340,5 кв.м. - Численность населения (фактическая) – 15 человек - Количество этажей (фактическое) – 2
9	Зона существующего размещения малоэтажной многоквартирной жилой застройки	Малоэтажный многоквартирный жилой дом	2254	- Площадь общая (фактическая) – 1705,5 кв.м. - Численность населения (фактическая) – 65 человек - Количество этажей (фактическое) – 2
10	Зона существующего размещения малоэтажной многоквартирной жилой застройки	Малоэтажный многоквартирный жилой дом Здравоохранение Образование и просвещение	3706	- Площадь общая (фактическая) – 128,2 кв.м. - Численность населения (фактическая) – 4 человек - Количество этажей (фактическое) – 2
11	Зона существующего размещения малоэтажной многоквартирной жилой застройки	Малоэтажный многоквартирный жилой дом	1704	- Площадь общая (фактическая) – 629 кв.м. - Численность населения (фактическая) – 34 человек - Количество этажей (фактическое) – 2
12	Зона существующего размещения малоэтажной многоквартирной жилой застройки	Малоэтажный многоквартирный жилой дом	1449	- Площадь общая (фактическая) – 629,1 кв.м. - Численность населения (фактическая) – 36 человек - Количество этажей (фактическое) – 2
13	Зона существующего размещения объекта хранения автотранспорта	Гараж	85	- Количество машино-мест (фактическое) - 1 машино-место
Зоны планируемого размещения объектов капитального строительства				

					Альбом 1. Основная часть проекта планировки и проекта межевания территории.	Лист
Изм	Лист	№ докум.	Подп.	Дата		8

14	Зона планируемого размещения малоэтажной многоквартирной жилой застройки	Малоэтажный многоквартирный жилой дом	1656	<ul style="list-style-type: none"> - площадь застройки (предельное расчетное значение) – 387 кв.м. - общая площадь жилого дома (предельное расчетное значение) – 1548 кв.м. - Численность населения (предельное расчетное значение) – 36 человек - Количество этажей (расчетное значение) – 4
----	--	---------------------------------------	------	---

					Альбом 1. Основная часть проекта планировки и проекта межевания территории.	Лист
Изм	Лист	№ докум.	Подп.	Дата		9

3. Перечень координат характерных точек границ зон существующего и планируемого размещения объектов капитального строительства.

Каталог координат в системе МСК-70 зона 4

Условный номер зоны: 1

N	X	Y
1	364183.65	4334059.76
2	364165.56	4334040.21
3	364145.16	4334058.17
4	364163.51	4334078.21

Условный номер зоны: 2

N	X	Y
1	364132.34	4334106.78
2	364117.54	4334090.04
3	364106.25	4334101.09
4	364108.88	4334103.78
5	364120.84	4334117.30

Условный номер зоны: 2/1

N	X	Y
1	364097.90	4334092.56
2	364106.25	4334101.09
3	364108.88	4334103.78
4	364115.48	4334111.27
5	364120.82	4334117.32
6	364107.61	4334129.42
7	364084.88	4334105.22
8	364096.04	4334094.37

Условный номер зоны: 3

N	X	Y
1	364107.61	4334129.42
2	364084.88	4334105.22
3	364062.18	4334127.30
4	364084.09	4334150.96

Условный номер зоны: 4

N	X	Y
1	364084.09	4334150.96
2	364062.18	4334127.30
3	364042.98	4334145.98
4	364063.76	4334169.59

Условный номер зоны: 5

N	X	Y
1	364132.06	4334048.09
2	364125.92	4334053.72
3	364131.70	4334059.68
4	364139.65	4334051.95
5	364145.16	4334058.17
6	364165.56	4334040.21
7	364137.29	4334009.68

8	364115.72	4334029.46
---	-----------	------------

Условный номер зоны: 6

N	X	Y
1	364096.04	4334094.37
2	364097.90	4334092.56
3	364131.70	4334059.68
4	364125.92	4334053.72
5	364132.06	4334048.09
6	364115.72	4334029.46
7	364110.08	4334034.63
8	364073.09	4334067.75

Условный номер зоны: 7

N	X	Y
1	364062.18	4334127.30
2	364084.88	4334105.22
3	364096.04	4334094.37
4	364073.09	4334067.75
5	364036.02	4334101.03
6	364042.65	4334107.69

Условный номер зоны: 8

N	X	Y
1	364042.98	4334145.98
2	364062.18	4334127.30
3	364042.65	4334107.69
4	364024.53	4334125.03

Условный номер зоны: 9

N	X	Y
1	364035.24	4334195.72
2	364063.76	4334169.59
3	364042.98	4334145.98
4	364024.53	4334125.03
5	364019.08	4334130.23
6	364021.36	4334132.67
7	364013.85	4334139.68
8	364011.66	4334137.33
9	363996.21	4334151.56

Условный номер зоны: 10

N	X	Y
1	364035.24	4334195.72
2	363996.21	4334151.56
3	363949.08	4334195.00
4	363955.31	4334201.54
5	363989.59	4334237.54

Изм	Лист	№ докум.	Подп.	Дата

Альбом 1. Основная часть проекта планировки и проекта межевания территории.

Лист

10

Условный номер зоны: 11

N	X	Y
1	363966.01	4334259.13
2	363989.59	4334237.54
3	363955.31	4334201.54
4	363929.95	4334226.35
5	363928.51	4334227.62
6	363935.45	4334233.45

Условный номер зоны: 12

N	X	Y
1	363947.55	4334276.05
2	363966.01	4334259.13
3	363935.45	4334233.45
4	363928.51	4334227.62
5	363919.65	4334235.49
6	363907.66	4334250.03
7	363938.99	4334275.79

Условный номер зоны: 13

N	X	Y
1	364021.36	4334132.67
2	364019.08	4334130.23
3	364014.80	4334125.63
4	364011.87	4334128.36
5	364013.38	4334129.98
6	364008.80	4334134.26
7	364011.66	4334137.33
8	364013.85	4334139.68

Условный номер зоны: 14

N	X	Y
1	364163.51	4334078.21
2	364145.16	4334058.17
3	364139.65	4334051.95
4	364131.70	4334059.68
5	364097.90	4334092.56
6	364106.25	4334101.09
7	364117.54	4334090.04
8	364132.34	4334106.78

ПОЛОЖЕНИЯ
об очередности планируемого развития территории, содержащие этапы и
максимальные сроки осуществления.

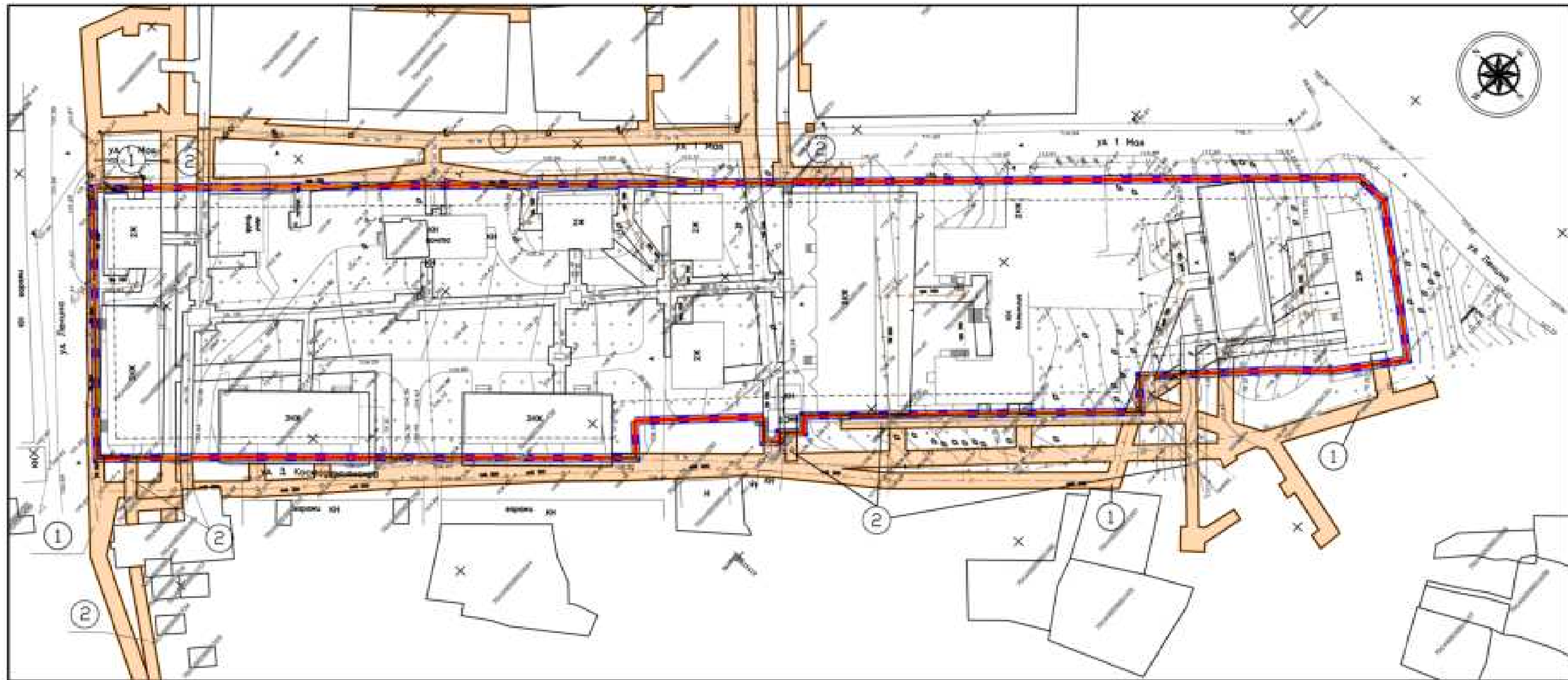
Архитектурно-строительное проектирование планируемого объекта капитального строительства жилого назначения – малоэтажный многоквартирный жилой дом планируется в 1 этап с максимальным сроком реализации до трех лет с момента утверждения документации по планировке территории.

Строительство планируемого объекта капитального строительства жилого назначения – малоэтажный многоквартирный жилой дом планируется в 1 этап с максимальным сроком реализации до десяти лет с момента завершения архитектурно-строительного проектирования.








Проектом предлагается реконструкция сетей бытовой канализации, надземных тепловых сетей в подземном исполнении, вынос за пределы квартала воздушной линии электропередач низкого напряжения. Реализация планируется при получении застройщиком планируемого объекта капитального строительства жилого назначения – малоэтажный многоквартирный жилой дом технических условий, сроки архитектурно-строительного проектирования и строительства планируемой реконструкции аналогичны срокам планируемого объекта капитального строительства жилого назначения – малоэтажный многоквартирный жилой дом.

Снос объектов капитального строительства проектом не предусмотрен.

					Альбом 1. Основная часть проекта планировки и проекта межевания территории.	Лист
Изм	Лист	№ докум.	Подп.	Дата		12











Условные обозначения:

-  Границы существующего элемента планировочной структуры (квартал)
-  Границы планируемого элемента планировочной структуры (квартал)
-  Красные линии, утвержденные в составе проекта планировки территории
-  Границы существующих земельных участков, учтенных в Едином государственном реестре недвижимости
-  Линия отступа от красных линий в целях определения мест допустимого размещения зданий, строений, сооружений - 5 м (согласно Правил землепользования и застройки Муниципального образования «Котлыковское сельское поселение»)
-  Границы образуемых земельных участков путем перераспределения с землями или земельными участками, находящимися в государственной или муниципальной собственности
-  Условный номер образуемых земельных участков

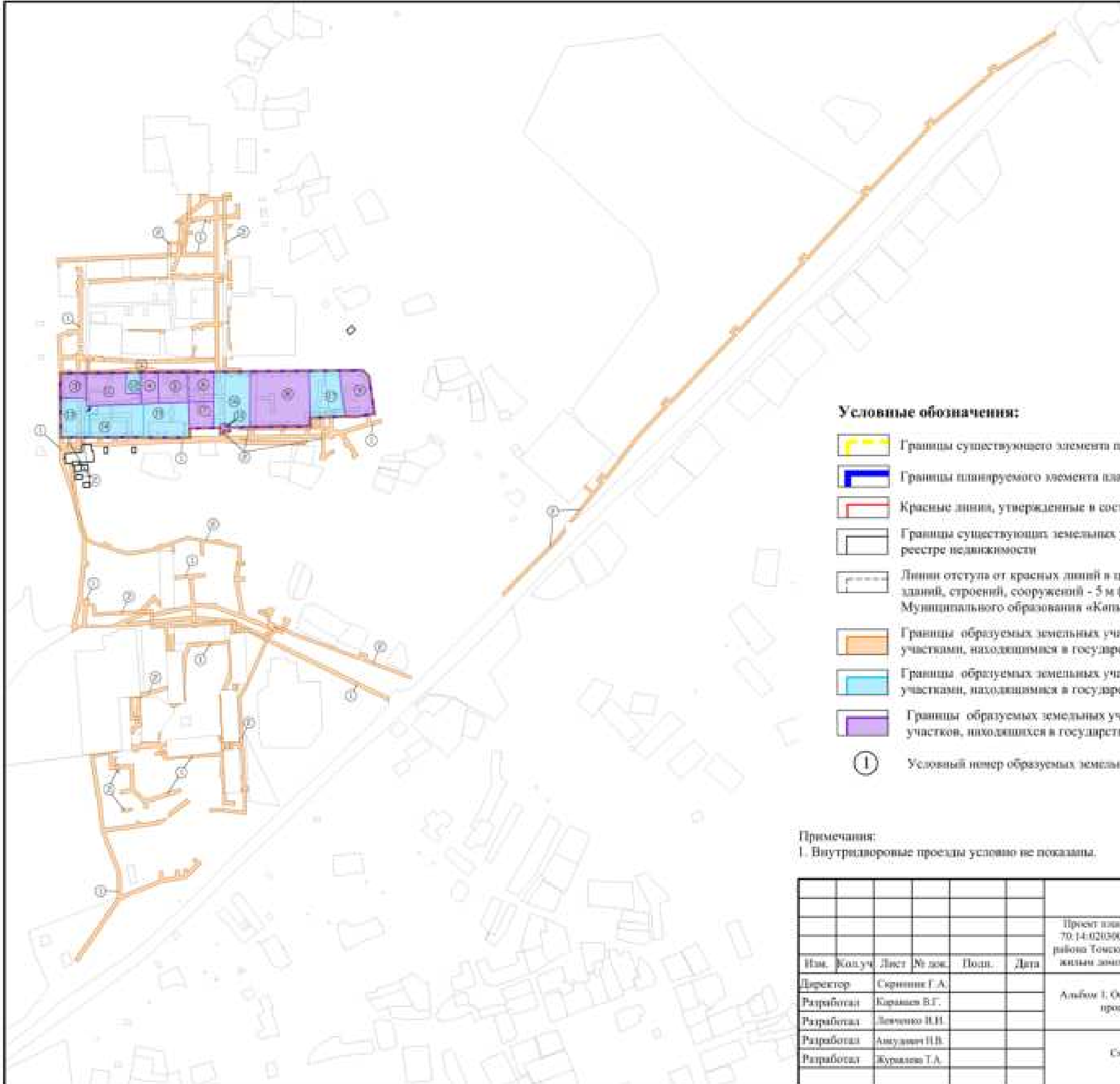
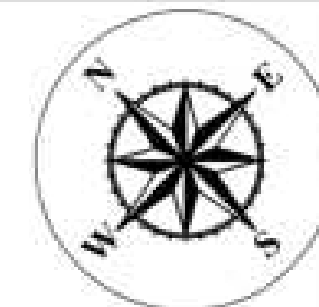
						01
						Проект планировки и проект межевания территории, в границах кадастрового квартала 70:14:0210001, ограниченной ул. 1 Мая, ул. 3.Космонавтовской в п.Котлыково, Томского района Томской области, с целью формирования земельного участка под многоквартирным жилым домом по адресу: Томская область, Томский район, п. Котлыково, ул. 1 Мая д. №3
Имя	Колуч	Лист	№ док.	Подп.	Дата	Этап
Директор	Сиринин Г.А.					Статус
Разработал	Карамов В.Г.					Лист
Разработал	Левченко П.И.					Листов
Разработал	Амуданов П.В.					ДПГ
Разработал	Журалев Т.А.					13
Чертеж: межевания территории. Этап 1. М 1:1000						ООО "АКМ-3"












Условные обозначения:

-  Границы существующего элемента планировочной структуры (квартал)
-  Границы планируемого элемента планировочной структуры (квартал)
-  Красные линии, утвержденные в составе проекта планировки территории
-  Границы существующих земельных участков, учтенных в Едином государственном реестре недвижимости
-  Линии отступа от красных линий в целях определения мест допустимого размещения зданий, строений, сооружений - 5 м (согласно Правил землепользования и застройки Муниципального образования «Копыловское сельское поселение»)
-  Границы образуемых земельных участков путем перераспределения с землями или земельными участками, находящимися в государственной или муниципальной собственности
-  Границы образуемых земельных участков путем образования из земель или земельных участков, находящихся в государственной или муниципальной собственности
-  Условный номер образуемых земельных участков

						01
						Проект планировки и проект межевания территории, в границах кадастрового квартала 70:14:0210001, ограниченной ул. 1 Мая, ул. 3 Космонавтов и п. Копылово, Томского района Томской области, с целью формирования земельного участка под многоквартирным жилым домом по адресу: Томская область, Томский район, п. Копылово, ул. 1 Мая д. №3
Имя	Колуч	Лист	№ док.	Подп.	Дата	Этап
Директор	Серегин Г.А.					Стадия
Разработал	Карамов В.Г.					Лист
Разработал	Левченко П.И.					ДПГ
Разработал	Амуданов П.В.					14
Разработал	Журалов Т.А.					
Чертеж: межевание территории. Этап 2. М 1:1000						ООО "АКМ-3"



Условные обозначения:

-  Границы существующего элемента планировочной структуры (квартал)
-  Границы планируемого элемента планировочной структуры (квартал)
-  Красные линии, утвержденные в составе проекта планировки территории
-  Границы существующих земельных участков, учтенных в Едином государственном реестре недвижимости
-  Линии отступа от красных линий в целях определения мест допустимого размещения зданий, строений, сооружений - 5 м (согласно Правилам землепользования и застройки Муниципального образования «Копыловское сельское поселение»)
-  Границы образуемых земельных участков путем перераспределения с землями или земельными участками, находящимися в государственной или муниципальной собственности (Этап 1)
-  Границы образуемых земельных участков путем перераспределения с землями или земельными участками, находящимися в государственной или муниципальной собственности (Этап 2)
-  Границы образуемых земельных участков путем образования из земель или земельных участков, находящихся в государственной или муниципальной собственности (Этап 2)
-  Условный номер образуемых земельных участков

Примечания:
 1. Внутриведомственные проезды условно не показаны.

						01
						Проект планировки и проект межевания территории, в границах кадастрового квартала 70:14:0210001, ограниченный ул. 1 Мая, ул. 3-х Коммунальщицкой и п.Копылово, Томского района Томской области, с целью формирования земельного участка под многоквартирным жилым домом по адресу: Томская область, Томский район, п. Копылово, ул. 1 Мая д. №3
Имя	Колуч	Лист	№ док.	Подп.	Дата	
Директор	Сорокин Г.А.					Этап
Разработал	Карамов В.Г.					Лист
Разработал	Левченко В.И.					Листов
Разработал	Амуданов П.В.					ДПГ
Разработал	Журалов Т.А.					15
Схема участка территории. М 1:400						ООО "АКМ-Э"

Проект межевания территории. Текстовая часть.

1. Проект межевания территории.

Проектом предлагается реализация проекта межевания в два этапа.

Этап 1:

- образование земельных участков путем перераспределения земельных участков с кадастровыми номерами 70:14:0203001:1456, 70:14:0203001:1495 и земель.

Этап 2:

- образование земельных участков путем образования из земель или земельных участков, находящихся в государственной или муниципальной собственности;

- образование земельных участков путем перераспределения земельных участков, находящихся в частной собственности с землями.

1.1. Основные показатели проекта межевания.

№ п/п	Параметры	Единица измерения	Количество
1	Баланс территории		
1.1	Площадь планируемого элемента планировочной структуры (квартал)	кв.м.	20074
1.2	Общая площадь земельных участков, подлежащих образованию согласно проекту межевания	кв.м.	42299
1.2.1	Площадь земельных участков, подлежащих образованию согласно проекту межевания. Этап 1.	кв.м.	22224
1.2.2	Площадь земельных участков, подлежащих образованию согласно проекту межевания. Этап 2.	кв.м.	20074
2	Территории объектов культурного наследия	кв.м.	0

1.2. Экспликация земельных участков, подлежащих образованию согласно проекту межевания путем перераспределения. Этап 1. (см. совместно с чертежом межевания территории. Этап 1).

Условный номер образуемого земельного участка	Площадь проектная, м2	Адрес участка	Кадастровый номер исходного земельного участка (при наличии)	Вид разрешенного использования по проекту межевания	Способы образования земельных участков
1	14812	Российская Федерация, Томская область, р-н Томский, п. Копылово, 355 а	70:14:0203001:1456 6	Для эксплуатации и обслуживания объектов инженерной инфраструктуры (теплоснабжение, водоснабжение, канализование)	Образование земельного участка путем перераспределения земельного участка с кадастровым номером 70:14:0203001:1456 с землями или земельными участками, находящимися в государственной или муниципальной собственности.
2	7412	Российская Федерация, Томская область, Томский район, Копыловское сельское поселение, п.	70:14:0203001:149 5	Для эксплуатации и обслуживания объектов инженерной инфраструктуры (теплоснабжение, водоснабжение,	Образование земельного участка путем перераспределения земельного участка с кадастровым номером 70:14:0203001:1495 с землями или земельными участками, находящимися в

Альбом 1. Основная часть проекта планировки и проекта межевания территории.					Лист
Изм	Лист	№ докум.	Подп.	Дата	16

		Копылово, 355		канализование)	государственной или муниципальной собственности.
--	--	---------------	--	----------------	--

1.3. Экспликация земельных участков, подлежащих образованию согласно проекту межевания. Этап 2. (см. совместно с чертежом межевания территории. Этап 2).

Условный номер образуемого земельного участка	Площадь проектная, м2	Адрес участка	Кадастровый номер исходного земельного участка (при наличии)	Вид разрешенного использования по проекту межевания	Способы образования земельных участков
3	733	Российская Федерация, Томская область, р-н. Томский, п. Копылово, ул. 1 Мая, д. 1	-	Малоэтажная многоквартирная жилая застройка (2.1.1)	Образование земельного участка путем образования из земель или земельных участков, находящихся в государственной или муниципальной собственности.
4	611	Российская Федерация, Томская область, р-н. Томский, п. Копылово, ул. 1 Мая, д. 5	-	Малоэтажная многоквартирная жилая застройка (2.1.1)	Образование земельного участка путем образования из земель или земельных участков, находящихся в государственной или муниципальной собственности.
5	1040	Российская Федерация, Томская область, р-н. Томский, п. Копылово, ул. 1 Мая, д. 7	-	Малоэтажная многоквартирная жилая застройка (2.1.1)	Образование земельного участка путем образования из земель или земельных участков, находящихся в государственной или муниципальной собственности.
6	865	Российская Федерация, Томская область, р-н. Томский, п. Копылово, ул. 1 Мая, д. 9	-	Малоэтажная многоквартирная жилая застройка (2.1.1)	Образование земельного участка путем образования из земель или земельных участков, находящихся в государственной или муниципальной собственности.
7	720	Российская Федерация, Томская область, р-н. Томский, п. Копылово, ул. Зои Космодемьянской, д. 8	-	Малоэтажная многоквартирная жилая застройка (2.1.1)	Образование земельного участка путем образования из земель или земельных участков, находящихся в государственной или муниципальной собственности.
8	3706	Российская Федерация, Томская область, р-н. Томский, п. Копылово, ул. 1 Мая, д. 11	-	Малоэтажная многоквартирная жилая застройка (2.1.1) Здравоохранение (3.4) Образование и просвещение (3.5)	Образование земельного участка путем образования из земель или земельных участков, находящихся в государственной или муниципальной собственности.

					Альбом 1. Основная часть проекта планировки и проекта межевания территории.	Лист
Изм	Лист	№ докум.	Подп.	Дата		17

9	1449	Российская Федерация, Томская область, р-н. Томский, п. Копылово, ул. 1 Мая, д. 15	-	Малоэтажная многоквартирная жилая застройка (2.1.1)	Образование земельного участка путем образования из земель или земельных участков, находящихся в государственной или муниципальной собственности.
10	85	Российская Федерация, Томская область, р-н. Томский, п. Копылово, ул. Зои Космодемьянской, д. 8/1	-	Хранение автотранспорта (2.7.1)	Образование земельного участка путем образования из земель или земельных участков, находящихся в государственной или муниципальной собственности.
11	1656	Российская Федерация, Томская область, р-н. Томский, п. Копылово, ул. 1 Мая, д. 3	-	Малоэтажная многоквартирная жилая застройка (2.1.1)	Образование земельного участка путем образования из земель или земельных участков, находящихся в государственной или муниципальной собственности.
12	344	Российская Федерация, Томская область, р-н. Томский, п. Копылово, ул. 1 Мая, д. 5	70:14:0203001:5	Магазины (4.4) Социальное обслуживание (3.2)	Образование земельного участка путем перераспределения земельного участка 70:14:0203001:5 с землями или земельными участками, находящимися в государственной или муниципальной собственности.
13	1272	Российская Федерация, Томская область, р-н. Томский, п. Копылово, ул. Зои Космодемьянской, д. 2	70:14:0203001:415	Малоэтажная многоквартирная жилая застройка (2.1.1)	Образование земельного участка путем перераспределения земельного участка 70:14:0203001:415 с землями или земельными участками, находящимися в государственной или муниципальной собственности.
14	1884	Российская Федерация, Томская область, р-н. Томский, п. Копылово, ул. Зои Космодемьянской, д. 4	70:14:0203001:431	Малоэтажная многоквартирная жилая застройка (2.1.1)	Образование земельного участка путем перераспределения земельного участка 70:14:0203001:431 с землями или земельными участками, находящимися в государственной или муниципальной собственности.
15	1751	Российская Федерация, Томская область, р-н. Томский, п. Копылово, ул. Зои Космодемьянской, д. 6	70:14:0203001:432	Малоэтажная многоквартирная жилая застройка (2.1.1)	Образование земельного участка путем перераспределения земельного участка 70:14:0203001:432 с землями или земельными участками,
Альбом 1. Основная часть проекта планировки и проекта межевания территории.					Лист
Изм	Лист	№ докум.	Подп.	Дата	18

					находящимися в государственной или муниципальной собственности.
16	2254	Российская Федерация, Томская область, р-н. Томский, п. Копылово, ул. 1 Мая, д. 9/1	70:14:0203001:386	Малоэтажная многоквартирная жилая застройка (2.1.1)	Образование земельного участка путем перераспределения земельного участка 70:14:0203001:386 с землями или земельными участками, находящимися в государственной или муниципальной собственности.
17	1704	Российская Федерация, Томская область, р-н. Томский, п. Копылово, ул. 1 Мая, д. 13	70:14:0203001:414	Малоэтажная многоквартирная жилая застройка (2.1.1)	Образование земельного участка путем перераспределения земельного участка 70:14:0203001:414 с землями или земельными участками, находящимися в государственной или муниципальной собственности.

2. Координаты характерных точек границ образуемых земельных участков.

2.1. Координаты характерных точек границ образуемых земельных участков.

Каталог координат в системе МСК-70 зона 4

Условный номер образуемого земельного участка: 1

N	X	Y
1	364246,40	4334153,99
2	364244,65	4334152,04
3	364237,15	4334153,58
4	364241,52	4334158,39
5	363908,86	4333935,08
6	363912,53	4333931,34
7	363900,20	4333919,17
8	363897,36	4333921,99
9	363906,88	4333931,39
10	363906,06	4333932,23
11	363860,84	4333879,25
12	363862,01	4333875,95
13	363857,48	4333876,76
14	363854,36	4333885,59
15	363885,44	4333855,49
16	363890,37	4333860,43
17	363889,48	4333861,32
18	363890,07	4333862,16
19	363892,76	4333859,03

20	363881,12	4333842,22
21	363878,25	4333845,11
22	363876,47	4333842,56
23	363879,41	4333839,65
24	363875,60	4333834,25
25	363876,32	4333830,16
26	363872,37	4333826,16
27	363871,26	4333827,25
28	363872,50	4333828,71
29	363871,53	4333834,19
30	363869,60	4333839,60
31	363872,76	4333842,77
32	363874,06	4333839,07
33	363857,36	4333827,31
34	363858,09	4333828,04
35	363859,16	4333826,44
36	363857,45	4333824,72
37	363864,29	4333818,00
38	363860,27	4333813,93
39	363858,85	4333815,51
40	363857,27	4333813,77

					Альбом 1. Основная часть проекта планировки и проекта межевания территории.	Лист
Изм	Лист	№ докум.	Подп.	Дата		19

41	363854,49	4333816,65
42	363856,16	4333818,50
43	363842,19	4333833,99
44	363837,56	4333832,04
45	363835,00	4333835,31
46	363839,35	4333837,13
47	363835,76	4333841,12
48	363838,69	4333843,84
49	363843,26	4333838,78
50	363844,89	4333839,46
51	363851,21	4333848,19
52	363850,93	4333845,00
53	363845,20	4333839,26
54	363814,61	4333784,66
55	363830,74	4333785,05
56	363849,47	4333803,52
57	363859,95	4333792,68
58	363857,07	4333789,91
59	363849,40	4333797,84
60	363834,24	4333782,88
61	363840,93	4333774,22
62	363838,03	4333771,43
63	363830,61	4333781,04
64	363814,24	4333780,65
65	363809,45	4333776,47
66	363806,67	4333779,35
67	363810,91	4333783,06
68	363797,58	4333806,19
69	363797,58	4333806,80
70	363797,23	4333806,80
71	363791,76	4333816,29
72	363795,22	4333818,29
73	363786,65	4333792,34
74	363785,89	4333791,58
75	363787,09	4333790,34
76	363783,65	4333787,02
77	363778,20	4333813,88
78	363782,12	4333814,68
79	363734,15	4333773,72
80	363734,07	4333769,72
81	363729,65	4333769,88
82	363730,25	4333756,83
83	363733,88	4333759,81
84	363733,83	4333757,18
85	363735,22	4333755,73
86	363731,14	4333752,38
87	363733,76	4333748,64
88	363738,07	4333752,74

89	363740,83	4333749,84
90	363736,18	4333745,43
91	363744,49	4333735,27
92	363749,91	4333740,31
93	363752,67	4333737,41
94	363746,74	4333731,89
95	363765,82	4333692,29
96	363776,82	4333704,42
97	363783,45	4333710,50
98	363823,15	4333730,47
99	363800,27	4333757,64
100	363786,27	4333774,10
101	363784,21	4333784,25
102	363792,13	4333776,05
103	363790,88	4333774,86
104	363802,00	4333761,77
105	363804,12	4333763,62
106	363806,90	4333760,74
107	363804,59	4333758,72
108	363826,53	4333732,67
109	363846,86	4333750,40
110	363884,69	4333780,95
111	363875,63	4333794,53
112	363863,75	4333783,01
113	363859,16	4333787,76
114	363862,04	4333790,53
115	363863,84	4333788,67
116	363873,38	4333797,91
117	363869,65	4333803,50
118	363871,78	4333801,35
119	363887,35	4333783,34
120	363886,68	4333782,65
121	363887,40	4333781,96
122	363888,01	4333782,58
123	363890,09	4333780,17
124	363888,62	4333778,98
125	363849,44	4333747,33
126	363827,43	4333728,15
127	363785,74	4333707,17
128	363779,66	4333701,60
129	363767,21	4333687,87
130	363756,94	4333608,21
131	363752,97	4333608,73
132	363763,25	4333688,42
133	363742,59	4333731,27
134	363731,87	4333744,39
135	363726,46	4333752,07
136	363725,46	4333774,03

Изм	Лист	№ докум.	Подп.	Дата
-----	------	----------	-------	------

Альбом 1. Основная часть проекта планировки и проекта межевания территории.

Лист

21

137	363740,82	4333866,08
138	363742,56	4333863,91
139	363741,02	4333862,34
140	363739,05	4333864,30
141	363745,63	4333862,75
142	363745,96	4333863,08
143	363747,48	4333861,57
144	363744,68	4333858,71
145	363743,15	4333860,23
146	363830,02	4333920,59
147	363828,96	4333917,61
148	363815,10	4333902,96
149	363803,65	4333892,27
150	363798,09	4333886,02
151	363796,43	4333887,19
152	363784,13	4333893,75
153	363787,08	4333890,77
154	363783,82	4333888,11
155	363781,16	4333890,75
156	363789,43	4333888,41
157	363792,25	4333885,57
158	363787,19	4333880,52
159	363784,33	4333883,32
160	363792,29	4333885,52
161	363793,52	4333884,29
162	363794,27	4333885,04
163	363796,08	4333883,76
164	363788,73	4333875,51
165	363789,46	4333874,77
166	363789,19	4333874,52
167	363827,04	4333833,01
168	363828,70	4333834,56
169	363830,02	4333833,21
170	363832,13	4333834,10
171	363834,69	4333830,84
172	363829,06	4333828,47
173	363821,32	4333836,40
174	363806,63	4333851,44
175	363795,27	4333863,13
176	363786,13	4333872,46
177	363780,09	4333865,13
178	363775,60	4333858,15
179	363764,74	4333851,37
180	363750,37	4333835,13
181	363740,12	4333843,43
182	363742,64	4333846,54
183	363749,91	4333840,65
184	363755,48	4333846,94

185	363756,49	4333845,92
186	363768,84	4333858,65
187	363770,95	4333859,97
188	363770,53	4333860,39
189	363773,31	4333863,26
190	363773,81	4333862,76
191	363775,74	4333865,76
192	363788,66	4333879,07
193	363787,53	4333880,18
194	363833,60	4333942,54
195	363860,99	4333970,05
196	363864,21	4333966,69
197	363863,69	4333966,17
198	363879,29	4333950,91
199	363891,97	4333937,10
200	363886,61	4333924,06
201	363886,93	4333923,73
202	363853,09	4333889,17
203	363852,33	4333891,33
204	363860,61	4333897,87
205	363872,06	4333911,59
206	363882,52	4333924,63
207	363887,30	4333936,27
208	363876,02	4333948,55
209	363864,98	4333960,11
210	363860,07	4333965,22
211	363846,95	4333953,47
212	363837,67	4333942,03
213	363831,70	4333925,29
214	363828,56	4333928,39
215	363822,36	4333942,09
216	363824,72	4333939,79
217	363821,50	4333935,36
218	363820,89	4333935,96
219	363818,80	4333933,89
220	363831,56	4333998,86
221	363831,57	4333998,59
222	363830,38	4333995,03
223	363692,85	4334034,01
224	363695,94	4334037,29
225	363828,97	4334014,11
226	363828,93	4334013,86
227	363835,57	4334011,31
228	363835,74	4334012,18
229	363836,52	4334011,96
230	363835,92	4334010,83
231	363831,54	4334011,28
232	363831,32	4334008,66

Изм	Лист	№ докум.	Подп.	Дата
-----	------	----------	-------	------

Альбом 1. Основная часть проекта планировки и проекта межевания территории.

Лист

22

233	363824,42	4334011,31
234	363825,10	4334015,21
235	363834,91	4334026,41
236	363833,57	4334022,64
237	363830,67	4334023,50
238	363829,49	4334017,08
239	363825,62	4334018,17
240	363827,48	4334028,83
241	363851,36	4334016,47
242	363851,71	4334017,37
243	363852,63	4334017,05
244	363858,18	4334011,63
245	363857,65	4334011,06
246	363847,87	4334014,48
247	363848,89	4334017,34
248	363850,26	4333991,26
249	363852,44	4333989,44
250	363833,26	4333994,19
251	363834,03	4333996,49
252	363870,08	4333985,12
253	363871,62	4333983,56
254	363865,48	4333975,44
255	363861,49	4333979,35
256	363862,93	4333980,68
257	363864,62	4333979,28
258	363898,96	4333955,88
259	363900,12	4333954,70
260	363899,20	4333953,80
261	363898,02	4333954,96
262	363953,19	4333951,42
263	363952,97	4333939,52
264	363953,62	4333928,73
265	363949,35	4333933,06
266	363948,97	4333939,43
267	363949,10	4333946,76
268	363941,90	4333945,69
269	363939,90	4333947,13
270	363942,86	4333949,88
271	363886,72	4333975,70
272	363885,98	4333976,37
273	363885,31	4333975,63
274	363886,06	4333974,96
275	363941,29	4333936,02
276	363938,48	4333933,24
277	363917,64	4333961,93
278	363912,23	4333966,24
279	363907,57	4333961,89
280	363935,98	4333930,78

281	363933,14	4333927,96
282	363904,67	4333959,13
283	363902,28	4333956,80
284	363900,04	4333959,06
285	363899,46	4333959,64
286	363901,68	4333961,80
287	363885,14	4333974,15
288	363872,02	4333987,42
289	363869,00	4333988,35
290	363866,72	4333985,91
291	363859,09	4333987,80
292	363852,06	4333993,66
293	363872,41	4333988,62
294	363904,61	4333964,61
295	363911,75	4333971,26
296	363896,21	4333983,61
297	363865,12	4333995,70
298	363838,58	4334005,87
299	363837,16	4333998,63
300	363834,54	4333999,48
301	363834,31	4334004,87
302	363834,79	4334007,33
303	363834,24	4334007,54
304	363834,28	4334007,98
305	363841,41	4334007,38
306	363842,20	4334008,77
307	363865,91	4333999,68
308	363867,99	4334000,32
309	363896,07	4334022,46
310	363891,01	4334027,19
311	363893,75	4334030,11
312	363898,80	4334025,38
313	363905,94	4334035,83
314	363902,32	4334039,25
315	363903,03	4334040,01
316	363907,93	4334034,80
317	363910,15	4334037,37
318	363911,17	4334036,40
319	363900,62	4334020,95
320	363871,09	4333997,67
321	363896,73	4333987,70
322	363898,12	4333989,10
323	363900,85	4333986,17
324	363900,22	4333985,54
325	363914,71	4333974,01
326	363934,26	4333992,23
327	363925,09	4334002,02
328	363928,02	4334004,75

Изм	Лист	№ докум.	Подп.	Дата
-----	------	----------	-------	------

Альбом 1. Основная часть проекта планировки и проекта межевания территории.

Лист

23

329	363938,55	4333993,50
330	363949,73	4333981,61
331	363946,80	4333978,89
332	363936,99	4333989,31
333	363915,18	4333968,99
334	363920,56	4333964,73
335	363925,04	4333958,51
336	363924,45	4333957,96
337	363928,65	4333953,52
338	364002,88	4333896,02
339	363987,70	4333876,97
340	363992,60	4333872,62
341	364004,65	4333894,28
342	364052,46	4333950,12
343	364056,85	4333950,48
344	364050,34	4333946,10
345	364034,30	4333927,87
346	364008,83	4333893,56
347	363994,74	4333868,24
348	363990,79	4333864,44
349	363989,46	4333868,70
350	363990,19	4333869,41
351	363988,87	4333870,59
352	363988,01	4333873,34
353	363957,01	4333902,56
354	363953,65	4333905,48
355	363946,95	4333912,24
356	363947,27	4333912,49
357	363935,16	4333925,75
358	363938,01	4333928,56
359	363951,74	4333913,52
360	363954,50	4333910,09
361	363945,52	4333929,69
362	363942,86	4333933,35
363	363943,87	4333934,35
364	363951,19	4333926,92
365	363964,72	4333897,38
366	363984,70	4333879,63
367	363997,91	4333896,20
368	363995,16	4333898,93
369	363995,72	4333899,50
370	363997,13	4333898,07
371	364001,74	4333902,72
372	364006,90	4333897,68
373	364028,28	4333926,48
374	364024,89	4333926,00
375	364027,23	4333928,35
376	364025,49	4333930,12

377	364031,73	4333931,00
378	364045,37	4333946,52
379	364047,28	4333946,51
380	364070,52	4333964,50
381	364057,79	4333953,57
382	364053,77	4333953,24
383	363938,24	4334218,24
384	363941,10	4334215,44
385	363933,70	4334207,01
386	363938,63	4334204,75
387	363935,77	4334201,66
388	363930,94	4334203,88
389	363929,36	4334202,08
390	363933,00	4334198,66
391	363930,28	4334195,72
392	363926,18	4334199,58
393	363923,91	4334198,58
394	363922,87	4334202,49
395	363923,69	4334202,85
396	363921,48	4334207,69
397	363919,09	4334209,32
398	363910,16	4334206,99
399	363910,68	4334204,80
400	363906,81	4334203,77
401	363906,30	4334205,96
402	363895,60	4334203,05
403	363895,92	4334200,86
404	363892,03	4334199,82
405	363891,14	4334205,97
406	363907,26	4334210,37
407	363917,45	4334213,02
408	363916,69	4334214,25
409	363908,57	4334227,48
410	363902,60	4334237,21
411	363895,71	4334248,11
412	363899,09	4334250,24
413	363904,80	4334241,22
414	363910,92	4334246,08
415	363913,47	4334242,99
416	363906,93	4334237,81
417	363912,78	4334228,28
418	363922,74	4334212,04
419	363929,90	4334208,75
420	363951,04	4334205,72
421	363951,81	4334202,93
422	363952,39	4334204,39
423	363955,31	4334201,54
424	363949,08	4334195,00

Изм	Лист	№ докум.	Подп.	Дата

Альбом 1. Основная часть проекта планировки и проекта межевания территории.

Лист

24

425	363951,94	4334192,37
426	363951,90	4334192,27
427	363941,54	4334201,95
428	363942,49	4334202,98
429	363948,40	4334200,26
430	363946,45	4334207,28
431	363947,87	4334208,82
432	363995,69	4334152,04
433	363995,37	4334151,69
434	363992,45	4334154,42
435	363992,75	4334154,75
436	363971,55	4334174,29
437	363971,36	4334174,08
438	363969,04	4334176,25
439	363969,22	4334176,44
440	363995,57	4334133,93
441	363986,75	4334142,31
442	363983,85	4334145,06
443	363963,67	4334164,24
444	363960,77	4334166,99
445	363946,18	4334180,74
446	363944,94	4334178,11
447	363964,51	4334160,42
448	363986,13	4334140,87
449	364115,25	4334021,67
450	364113,96	4334020,40
451	364109,23	4334025,29
452	364107,67	4334023,85
453	364107,42	4334023,62
454	364100,44	4334029,78
455	364088,96	4334041,35
456	364076,45	4334054,17
457	364045,73	4334084,30
458	364034,60	4334094,57
459	364013,42	4334115,24
460	364008,12	4334119,75
461	363983,59	4334137,76
462	363940,06	4334177,14
463	363943,12	4334183,62
464	363932,47	4334193,66
465	363935,18	4334196,60
466	363944,92	4334187,43
467	363947,29	4334192,46
468	363950,36	4334189,59
469	363947,98	4334184,54
470	363963,52	4334169,90
471	363967,08	4334173,99
472	363970,00	4334171,26

473	363966,42	4334167,15
474	363986,61	4334147,96
475	363990,43	4334152,19
476	363993,35	4334149,46
477	363989,51	4334145,21
478	364006,46	4334129,11
479	364005,16	4334127,72
480	364007,36	4334125,67
481	364008,66	4334127,02
482	364009,70	4334126,03
483	364011,87	4334128,36
484	364014,79	4334125,63
485	364012,64	4334123,32
486	364036,78	4334101,80
487	364036,02	4334101,03
488	364040,58	4334096,95
489	364039,14	4334095,34
490	364067,49	4334070,22
491	364068,78	4334071,66
492	364075,04	4334066,04
493	364081,96	4334059,42
494	364082,17	4334059,65
495	364085,15	4334056,99
496	364082,34	4334053,86
497	364090,30	4334045,70
498	364092,40	4334048,09
499	364095,40	4334045,45
500	364093,11	4334042,84
501	364101,82	4334034,07
502	364104,76	4334037,22
503	364107,77	4334034,57
504	364104,70	4334031,30
505	364116,64	4334010,91
506	364114,43	4334008,49
507	364111,64	4334011,37
508	364113,85	4334013,78
509	364122,51	4334023,23
510	364125,45	4334020,53
511	364121,37	4334016,07
512	364125,75	4334012,07
513	364122,86	4334008,82
514	364114,83	4334017,08
515	364116,06	4334018,23
516	364117,47	4334019,63
517	364118,42	4334018,77
518	364195,41	4334184,41
519	364196,10	4334185,12
520	364201,90	4334179,05

Изм	Лист	№ докум.	Подп.	Дата

Альбом 1. Основная часть проекта планировки и проекта межевания территории.

Лист

25

521	364201,41	4334178,54
522	364216,43	4334164,15
523	364216,28	4334164,00
524	364223,41	4334156,53
525	364223,87	4334157,02
526	364226,76	4334154,25
527	364226,19	4334153,65
528	364226,66	4334153,16
529	364226,51	4334152,99
530	364223,92	4334150,22
531	364212,05	4334162,63
532	364202,47	4334172,66
533	364190,37	4334185,32
534	364180,33	4334195,83
535	364175,60	4334200,74
536	364176,88	4334202,15
537	364174,71	4334204,23
538	364173,45	4334202,84
539	364171,53	4334204,92
540	364165,93	4334210,21
541	364168,63	4334213,19
542	364169,18	4334212,67
543	364167,60	4334211,04
544	364188,59	4334225,05
545	364224,15	4334190,12
546	364267,28	4334147,73
547	364260,84	4334141,18
548	364258,10	4334143,67
549	364261,25	4334147,14
550	364261,62	4334147,68
551	364222,82	4334185,81
552	364222,44	4334185,40
553	364219,55	4334188,17
554	364219,96	4334188,62
555	364187,27	4334220,74
556	364186,52	4334219,91
557	364183,63	4334222,68
558	364184,42	4334223,55
559	364181,02	4334226,89
560	364183,71	4334229,85
561	364179,09	4334246,78
562	364182,07	4334244,08
563	364176,74	4334236,70
564	364181,57	4334231,96
565	364178,88	4334228,99
566	364174,84	4334232,97
567	364168,95	4334218,66
568	364165,74	4334221,37

569	364172,36	4334237,45
570	364183,57	4334261,71
571	364180,99	4334258,65
572	364177,44	4334261,92
573	364180,16	4334264,86
574	364193,28	4334263,58
575	364196,20	4334260,83
576	364191,48	4334256,45
577	364192,14	4334255,84
578	364188,41	4334251,76
579	364187,94	4334252,19
580	364183,84	4334246,52
581	364178,66	4334251,23
582	364185,76	4334259,66
583	364187,42	4334258,13
584	364197,57	4334276,39
585	364199,68	4334264,07
586	364200,60	4334258,68
587	364198,46	4334260,78
588	364199,49	4334261,86
589	364191,56	4334269,32
590	364193,58	4334271,70
591	364194,39	4334270,86
592	364194,13	4334272,34
593	364173,82	4334320,10
594	364178,14	4334315,82
595	364175,41	4334312,84
596	364171,02	4334317,24
597	364165,24	4334301,74
598	364162,52	4334298,77
599	364155,58	4334306,50
600	364154,55	4334305,52
601	364151,62	4334308,21
602	364162,52	4334319,53
603	364165,33	4334316,70
604	364158,34	4334309,52
605	364127,99	4334269,32
606	364130,66	4334266,83
607	364121,88	4334257,32
608	364123,05	4334256,22
609	364120,47	4334253,15
610	364119,21	4334254,43
611	364118,36	4334253,49
612	364119,69	4334252,22
613	364118,92	4334251,31
614	364118,06	4334252,06
615	364117,07	4334250,95
616	364113,79	4334254,02

Изм	Лист	№ докум.	Подп.	Дата

Альбом 1. Основная часть проекта планировки и проекта межевания территории.

Лист

26

617	364114,53	4334249,22
618	364110,49	4334244,72
619	364107,63	4334247,38
620	364111,75	4334251,82
621	364095,69	4334229,17
622	364094,22	4334230,61
623	364096,99	4334233,51
624	364098,56	4334231,63
625	364087,08	4334218,89
626	364088,96	4334217,15
627	364088,38	4334216,50
628	364087,56	4334217,21
629	364086,67	4334216,18
630	364085,03	4334217,75
631	364069,87	4334204,54
632	364071,37	4334203,11
633	364082,98	4334215,55
634	364083,56	4334215,00
635	364067,50	4334197,50
636	364065,29	4334199,51
637	364059,05	4334193,91
638	364060,53	4334192,57
639	364059,18	4334191,09
640	364057,70	4334192,43
641	364160,76	4334142,00
642	364160,94	4334140,81
643	364134,89	4334162,89
644	364133,64	4334161,41
645	364129,74	4334164,99
646	364132,16	4334167,39
647	364073,21	4334179,82
648	364072,48	4334180,50
649	364071,80	4334179,76
650	364072,54	4334179,09
651	364108,12	4334147,20
652	364107,38	4334147,88
653	364106,70	4334147,14
654	364107,44	4334146,46
655	364167,09	4334092,20
656	364167,83	4334091,52
657	364168,50	4334092,26
658	364167,77	4334092,94
659	364167,10	4334094,21
660	364167,84	4334093,53
661	364168,51	4334094,27
662	364167,78	4334094,94
663	364157,63	4334100,59
664	364158,37	4334099,91

665	364159,05	4334100,65
666	364158,31	4334101,32
667	364144,95	4334113,38
668	364144,21	4334114,05
669	364143,54	4334113,32
670	364144,27	4334112,64
671	364128,19	4334123,35
672	364125,60	4334120,57
673	364146,36	4334097,31
674	364162,70	4334081,95
675	364169,42	4334089,85
676	364162,30	4334100,80
677	364162,01	4334102,89
678	364173,80	4334092,89
679	364162,12	4334079,49
680	364133,51	4334105,69
681	364122,86	4334117,63
682	364121,77	4334116,45
683	364118,07	4334119,83
684	364119,16	4334120,96
685	364110,87	4334126,43
686	364070,03	4334163,84
687	364070,50	4334164,46
688	364085,83	4334153,04
689	364103,44	4334136,13
690	364122,75	4334123,38
691	364125,18	4334125,99
692	364087,04	4334161,54
693	364069,64	4334178,12
694	364062,08	4334171,13
695	364059,11	4334173,85
696	364068,30	4334182,34
697	364092,37	4334208,55
698	364089,01	4334211,65
699	364091,32	4334213,97
700	364090,65	4334214,54
701	364091,16	4334215,12
702	364095,08	4334211,49
703	364123,79	4334242,73
704	364119,87	4334246,50
705	364121,80	4334248,80
706	364121,18	4334249,34
707	364121,85	4334250,14
708	364126,49	4334245,68
709	364127,39	4334246,67
710	364122,66	4334251,10
711	364125,24	4334254,16
712	364130,09	4334249,62

Изм	Лист	№ докум.	Подп.	Дата

Альбом 1. Основная часть проекта планировки и проекта межевания территории.

Лист

27

713	364143,79	4334264,59
714	364168,48	4334292,05
715	364164,52	4334296,52
716	364167,24	4334299,48
717	364171,18	4334295,04
718	364181,61	4334306,64
719	364177,54	4334310,72
720	364180,11	4334313,53
721	364180,27	4334313,64
722	364185,78	4334308,13
723	364191,32	4334302,64
724	364193,75	4334305,05
725	364196,67	4334302,31
726	364194,13	4334299,80
727	364194,74	4334299,18
728	364197,35	4334301,67
729	364200,28	4334298,93
730	364194,73	4334293,54
731	364196,91	4334280,25
732	364193,45	4334276,17
733	364189,28	4334298,85
734	364184,35	4334303,66
735	364173,85	4334292,03
736	364178,15	4334287,17
737	364188,04	4334277,42
738	364191,49	4334273,86
739	364189,36	4334271,35
740	364186,46	4334274,01
741	364185,45	4334272,91
742	364184,61	4334273,69
743	364185,30	4334274,45
744	364176,73	4334282,95
745	364175,70	4334281,89
746	364173,46	4334283,96
747	364172,13	4334282,50
748	364171,40	4334283,20
749	364173,97	4334285,85
750	364171,15	4334289,03
751	364148,08	4334263,38
752	364170,04	4334243,19
753	364175,94	4334249,64
754	364178,90	4334246,96
755	364170,29	4334237,53
756	364145,39	4334260,42
757	364133,01	4334246,88
758	364138,01	4334242,20
759	364138,30	4334242,58
760	364141,26	4334239,86

761	364140,77	4334239,21
762	364145,41	4334232,99
763	364146,84	4334234,73
764	364149,79	4334232,02
765	364148,24	4334230,13
766	364156,84	4334224,00
767	364157,57	4334224,88
768	364160,52	4334222,17
769	364159,92	4334221,45
770	364164,13	4334217,45
771	364164,58	4334218,55
772	364167,27	4334216,15
773	364163,76	4334212,28
774	364155,92	4334219,74
775	364143,92	4334228,30
776	364136,77	4334237,88
777	364130,31	4334243,93
778	364098,01	4334208,78
779	364108,87	4334198,73
780	364113,87	4334187,78
781	364112,77	4334188,78
782	364111,75	4334187,67
783	364109,99	4334186,65
784	364106,66	4334193,94
785	364105,09	4334192,19
786	364102,13	4334194,88
787	364104,41	4334197,41
788	364095,31	4334205,83
789	364072,46	4334180,96
790	364088,35	4334165,82
791	364094,99	4334172,66
792	364093,06	4334174,41
793	364095,78	4334177,34
794	364098,65	4334174,73
795	364090,84	4334166,20
796	364092,71	4334164,57
797	364091,26	4334163,07
798	364094,12	4334160,41
799	364093,46	4334159,69
800	364094,19	4334159,01
801	364094,85	4334159,73
802	364126,34	4334130,37
803	364125,78	4334129,76
804	364126,51	4334129,09
805	364127,07	4334129,69
806	364129,32	4334127,60
807	364208,19	4334088,51
808	364205,24	4334095,06

Изм	Лист	№ докум.	Подп.	Дата

Альбом 1. Основная часть проекта планировки и проекта межевания территории.

Лист

28

809	364203,93	4334093,54
810	364200,99	4334096,25
811	364202,91	4334098,48
812	364196,94	4334103,30
813	364191,07	4334096,74
814	364187,98	4334099,29
815	364195,23	4334107,38
816	364211,46	4334125,26
817	364224,87	4334140,05
818	364229,18	4334144,79
819	364228,01	4334146,00
820	364230,75	4334148,93
821	364231,87	4334147,76
822	364234,81	4334151,00
823	364239,37	4334150,06
824	364234,74	4334144,97
825	364236,45	4334143,42
826	364233,77	4334140,44
827	364232,05	4334142,01
828	364229,19	4334138,85
829	364230,93	4334137,28
830	364228,26	4334134,31
831	364226,50	4334135,89
832	364214,42	4334122,56
833	364199,63	4334106,27
834	364207,40	4334100,01
835	364212,98	4334087,61
836	364195,46	4334070,36
837	364185,07	4334059,33
838	364168,64	4334040,93
839	364158,84	4334029,91
840	364150,12	4334020,62
841	364146,87	4334016,53
842	364121,80	4333990,01
843	364086,82	4333970,64
844	364065,87	4333956,55
845	364081,91	4333970,32
846	364091,16	4333977,61
847	364119,10	4333993,09
848	364126,45	4334006,02
849	364125,31	4334007,06
850	364127,97	4334010,05
851	364131,87	4334006,49
852	364136,00	4334010,86
853	364137,29	4334009,67
854	364183,65	4334059,76
855	364174,30	4334068,33
856	364176,22	4334070,38

857	364183,50	4334063,49
858	364191,25	4334071,72
859	364186,61	4334076,37
860	364180,76	4334082,01
861	364171,05	4334071,30
862	364168,07	4334074,03
863	364176,94	4334083,75
864	364172,68	4334087,20
865	364174,41	4334089,20
866	364176,34	4334091,43
867	364178,93	4334089,18
868	364185,98	4334097,05
869	364189,07	4334094,50
870	364181,88	4334086,48
871	364182,14	4334086,23
872	364185,73	4334086,63
873	364184,36	4334085,12
874	364186,99	4334082,74
875	364185,89	4334082,62
876	364189,41	4334079,23
877	364194,05	4334074,58

Условный номер образуемого земельного участка: **2**

N	X	Y
1	364146,37	4334278,11
2	364140,05	4334271,73
3	364138,79	4334270,24
4	364136,62	4334272,31
5	364137,83	4334273,75
6	364144,24	4334280,23
7	364154,97	4334290,93
8	364154,57	4334291,36
9	364155,66	4334292,38
10	364151,41	4334296,33
11	364153,45	4334298,53
12	364157,85	4334294,44
13	364159,00	4334295,52
14	364159,27	4334295,23
15	364166,84	4334303,48
16	364178,14	4334315,82
17	364178,45	4334316,03
18	364174,17	4334320,30
19	364176,29	4334322,42
20	364183,17	4334315,57
21	364180,11	4334313,53
22	364169,05	4334301,46
23	364161,32	4334293,02

Изм	Лист	№ докум.	Подп.	Дата
-----	------	----------	-------	------

Альбом 1. Основная часть проекта планировки и проекта межевания территории.

Лист

29

24	364161,90	4334292,39
25	364157,56	4334288,12
26	364157,01	4334288,72
27	364178,66	4334251,23
28	364192,05	4334239,07
29	364182,54	4334228,56
30	364180,37	4334230,63
31	364187,82	4334238,86
32	364174,50	4334250,95
33	364187,35	4334266,20
34	364185,93	4334267,32
35	364187,41	4334269,06
36	364185,54	4334270,79
37	364186,55	4334271,89
38	364185,45	4334272,91
39	364186,46	4334274,01
40	364189,36	4334271,35
41	364207,61	4334292,85
42	364209,81	4334290,80
43	364191,56	4334269,32
44	364199,49	4334261,86
45	364198,46	4334260,78
46	364197,37	4334261,80
47	364196,35	4334260,69
48	364190,93	4334265,80
49	364059,22	4334180,71
50	364060,30	4334179,79
51	364056,93	4334175,85
52	364053,09	4334179,37
53	364053,63	4334179,95
54	364044,73	4334187,90
55	364044,30	4334187,42
56	364042,08	4334189,45
57	364044,50	4334192,13
58	364055,68	4334182,14
59	364056,30	4334182,81
60	364056,71	4334182,83
61	364056,92	4334182,65
62	364063,92	4334189,79
63	364066,13	4334187,76
64	364171,98	4334090,80
65	364174,11	4334088,85
66	364164,29	4334077,49
67	364162,12	4334079,49
68	363678,14	4334303,13
69	363676,95	4334303,64
70	363675,38	4334309,10
71	363677,53	4334341,37

72	363678,47	4334358,69
73	363683,41	4334358,42
74	363683,61	4334361,85
75	363678,66	4334362,23
76	363682,72	4334415,26
77	363681,98	4334463,44
78	363686,89	4334463,51
79	363686,77	4334467,07
80	363681,84	4334466,91
81	363678,41	4334568,98
82	363683,36	4334569,15
83	363683,28	4334572,61
84	363678,34	4334572,50
85	363676,00	4334674,13
86	363680,96	4334674,19
87	363680,91	4334677,65
88	363675,97	4334677,65
89	363674,85	4334771,78
90	363679,78	4334771,84
91	363679,71	4334775,36
92	363674,77	4334775,27
93	363673,03	4334869,49
94	363677,77	4334870,10
95	363677,32	4334873,57
96	363672,42	4334872,94
97	363661,49	4334956,94
98	363666,14	4334957,85
99	363665,21	4334961,24
100	363660,37	4334960,26
101	363640,97	4335031,14
102	363643,82	4335032,12
103	363662,52	4334963,76
104	363667,36	4334964,74
105	363669,88	4334955,53
106	363664,83	4334954,54
107	363675,01	4334876,30
108	363679,91	4334876,94
109	363681,13	4334867,51
110	363676,08	4334866,86
111	363677,72	4334778,33
112	363682,65	4334778,42
113	363682,83	4334768,88
114	363677,88	4334768,82
115	363678,94	4334680,65
116	363683,88	4334680,65
117	363683,99	4334671,22
118	363679,07	4334671,17
119	363681,27	4334575,57

Изм	Лист	№ докум.	Подп.	Дата
-----	------	----------	-------	------

Альбом 1. Основная часть проекта планировки и проекта межевания территории.

Лист

30

120	363686,21	4334575,68
121	363686,43	4334566,25
122	363681,50	4334566,09
123	363684,74	4334470,01
124	363689,67	4334470,17
125	363689,99	4334460,56
126	363685,03	4334460,48
127	363685,73	4334415,17
128	363681,88	4334364,99
129	363686,78	4334364,61
130	363686,23	4334355,26
131	363681,31	4334355,53
132	363680,55	4334343,09
133	363682,95	4334343,53
134	363690,96	4334344,03
135	363690,94	4334341,02
136	363683,32	4334340,55
137	363680,36	4334340,01
138	363680,21	4334199,14
139	363677,14	4334198,59
140	363675,21	4334241,96
141	363673,36	4334278,89
142	363674,29	4334292,81
143	363677,56	4334295,20
144	363676,37	4334278,85
145	363896,35	4333854,87
146	363889,95	4333862,30
147	363875,23	4333887,27
148	363877,87	4333889,94
149	363893,78	4333864,60
150	363891,36	4333862,27
151	363899,56	4333853,63
152	363882,61	4333836,50
153	363874,49	4333844,51
154	363876,68	4333846,70
155	363882,35	4333840,97
156	363840,57	4333828,19
157	363838,41	4333826,09
158	363830,48	4333836,21
159	363832,69	4333838,26
160	363857,15	4333785,83
161	363855,84	4333787,22
162	363854,54	4333785,98
163	363853,79	4333786,76
164	363859,95	4333792,68
165	363860,62	4333791,99
166	363861,55	4333792,89
167	363862,76	4333791,65

168	363867,23	4333795,89
169	363865,98	4333797,19
170	363866,62	4333797,81
171	363867,97	4333796,24
172	363826,54	4333760,38
173	363825,09	4333758,97
174	363825,60	4333758,44
175	363824,91	4333757,78
176	363818,54	4333763,99
177	363819,14	4333764,55
178	363817,89	4333765,85
179	363818,83	4333766,75
180	363817,77	4333767,84
181	363818,31	4333768,40
182	363799,05	4333885,35
183	363801,73	4333887,93
184	363802,47	4333887,15
185	363797,71	4333882,62
186	363794,27	4333885,04
187	363796,43	4333887,19
188	363787,08	4333890,77
189	363789,21	4333888,63
190	363783,58	4333884,05
191	363781,43	4333886,16
192	363824,72	4333939,79
193	363826,88	4333937,67
194	363823,65	4333933,23
195	363821,50	4333935,36
196	363931,91	4333922,53
197	363921,12	4333933,44
198	363903,51	4333915,89
199	363901,41	4333917,97
200	363919,01	4333935,58
201	363898,96	4333955,88
202	363898,02	4333954,96
203	363895,87	4333957,06
204	363896,85	4333958,02
205	363870,08	4333985,12
206	363864,62	4333979,28
207	363861,89	4333981,55
208	363860,45	4333980,37
209	363858,25	4333982,52
210	363859,55	4333983,51
211	363850,26	4333991,26
212	363834,03	4333996,49
213	363824,76	4333968,85
214	363819,02	4333950,57
215	363816,39	4333947,93

Изм	Лист	№ докум.	Подп.	Дата
-----	------	----------	-------	------

Альбом 1. Основная часть проекта планировки и проекта межевания территории.

Лист

31

216	363817,77	4333946,59
217	363817,38	4333945,34
218	363814,04	4333930,50
219	363783,09	4333900,20
220	363783,95	4333899,34
221	363781,81	4333897,23
222	363781,00	4333898,04
223	363780,05	4333897,01
224	363781,87	4333895,04
225	363777,20	4333890,31
226	363776,38	4333891,11
227	363775,85	4333890,57
228	363774,54	4333891,68
229	363754,78	4333871,97
230	363756,18	4333870,46
231	363754,08	4333868,31
232	363752,66	4333869,84
233	363745,63	4333862,75
234	363738,15	4333855,13
235	363733,47	4333849,65
236	363729,19	4333844,76
237	363735,07	4333840,63
238	363748,03	4333831,93
239	363757,64	4333822,42
240	363755,48	4333820,34
241	363746,12	4333829,60
242	363733,38	4333838,16
243	363724,73	4333844,23
244	363735,93	4333857,16
245	363742,56	4333863,91
246	363740,82	4333866,08
247	363742,94	4333868,22
248	363744,69	4333866,06
249	363751,64	4333873,07
250	363774,37	4333895,74
251	363776,54	4333893,91
252	363777,72	4333895,11
253	363775,97	4333897,00
254	363779,91	4333901,28
255	363811,31	4333932,02
256	363814,48	4333946,12
257	363821,91	4333969,77
258	363831,57	4333998,59
259	363831,21	4334007,28
260	363831,54	4334011,28
261	363835,92	4334010,83
262	363836,52	4334011,96
263	363815,58	4334017,91

264	363744,84	4334046,12
265	363746,61	4334050,75
266	363743,79	4334051,93
267	363742,04	4334047,36
268	363691,11	4334067,21
269	363692,35	4334069,95
270	363740,32	4334051,25
271	363742,10	4334055,89
272	363750,46	4334052,39
273	363748,70	4334047,81
274	363816,55	4334020,75
275	363834,26	4334015,72
276	363843,77	4334012,53
277	363848,06	4334024,60
278	363847,59	4334024,75
279	363847,90	4334025,60
280	363853,97	4334023,35
281	363853,03	4334020,85
282	363860,24	4334013,82
283	363858,18	4334011,63
284	363851,87	4334017,79
285	363851,36	4334016,47
286	363848,89	4334017,34
287	363846,90	4334011,75
288	363844,36	4334012,58
289	363841,41	4334007,38
290	363834,28	4334007,98
291	363834,21	4334007,22
292	363834,54	4333999,48
293	363851,73	4333993,93
294	363864,37	4333983,40
295	363869,00	4333988,35
296	363872,02	4333987,42
297	363900,04	4333959,06
298	363922,20	4333936,63
299	363931,93	4333926,77
300	363943,90	4333938,60
301	363985,97	4333895,87
302	363992,83	4333902,43
303	363994,94	4333900,30
304	363985,91	4333891,66
305	363943,87	4333934,35
306	364021,76	4333958,18
307	364023,02	4333960,34
308	364029,51	4333957,87
309	364028,67	4333954,88
310	364034,12	4333952,49
311	364040,89	4333949,53

Изм	Лист	№ докум.	Подп.	Дата
-----	------	----------	-------	------

Альбом 1. Основная часть проекта планировки и проекта межевания территории.

Лист

32

312	364046,35	4333949,51
313	364051,41	4333953,04
314	364057,79	4333953,57
315	364080,01	4333972,64
316	364109,73	4333996,07
317	364110,68	4333996,98
318	364112,76	4333994,82
319	364111,70	4333993,80
320	364081,91	4333970,32
321	364059,01	4333950,66
322	364052,46	4333950,12
323	364047,28	4333946,51
324	364040,26	4333946,53
325	364032,92	4333949,74
326	364025,08	4333953,18
327	364025,88	4333956,04
328	364024,33	4333956,63
329	364022,98	4333954,32
330	364002,25	4333963,81
331	363980,92	4333989,22
332	363982,98	4333990,35
333	363982,00	4333992,41
334	363980,19	4333991,77
335	363974,44	4334003,00
336	363970,84	4333999,81
337	363971,11	4333999,55
338	363970,02	4333998,43
339	363968,99	4333999,52
340	363967,89	4333998,50
341	363966,43	4333999,91
342	363973,03	4334005,76
343	363966,10	4334019,29
344	363954,56	4334026,47
345	363943,57	4334015,52
346	363941,73	4334017,49
347	363944,19	4334019,78
348	363943,90	4334020,09
349	363951,94	4334028,10
350	363938,87	4334036,24
351	363939,73	4334038,15
352	363938,43	4334038,94
353	363937,20	4334037,44
354	363919,21	4334047,88
355	363907,93	4334034,80
356	363903,03	4334040,01
357	363905,12	4334042,17
358	363907,83	4334039,28
359	363918,57	4334051,72

360	363936,50	4334041,32
361	363937,75	4334042,85
362	363943,56	4334039,34
363	363942,68	4334037,40
364	363968,02	4334020,81
365	363970,50	4334017,11
366	363976,35	4334005,85
367	363981,66	4333995,48
368	363983,56	4333996,15
369	363986,89	4333989,08
370	363985,56	4333988,35
371	364004,11	4333966,26
372	363957,97	4334182,49
373	363938,74	4334200,45
374	363920,96	4334181,21
375	363922,09	4334180,25
376	363918,06	4334175,55
377	363913,34	4334179,54
378	363914,85	4334181,30
379	363912,06	4334191,72
380	363914,96	4334192,49
381	363917,37	4334184,25
382	363918,66	4334183,15
383	363944,99	4334211,63
384	363947,87	4334208,82
385	363941,54	4334201,95
386	363960,02	4334184,68
387	363971,36	4334174,08
388	363971,55	4334174,29
389	363973,75	4334172,26
390	363973,55	4334172,04
391	363976,87	4334168,97
392	363977,08	4334169,20
393	363979,28	4334167,17
394	363979,06	4334166,92
395	364002,21	4334145,30
396	364002,57	4334145,70
397	364004,78	4334143,67
398	364002,39	4334141,02
399	364010,11	4334133,03
400	364012,40	4334130,89
401	364007,36	4334125,67
402	364005,16	4334127,72
403	364129,76	4334016,58
404	364131,97	4334014,55
405	364123,99	4334005,57
406	364120,40	4334002,35
407	364118,42	4334004,39

Изм	Лист	№ докум.	Подп.	Дата
-----	------	----------	-------	------

Альбом 1. Основная часть проекта планировки и проекта межевания территории.

Лист

33

408	364120,78	4334006,65
409	364112,64	4334015,03
410	364114,83	4334017,08
411	364122,86	4334008,82
412	364116,06	4334018,23
413	364113,96	4334020,40
414	364119,36	4334025,73
415	364119,55	4334025,95
416	364121,76	4334023,92
417	364121,59	4334023,72

Условный номер образуемого земельного участка: **3**

N	X	Y
1	364183.65	4334059.76
2	364165.56	4334040.21
3	364145.16	4334058.17
4	364163.51	4334078.21

Условный номер образуемого земельного участка: **4**

N	X	Y
1	364097.90	4334092.56
2	364106.25	4334101.09
3	364108.88	4334103.78
4	364115.48	4334111.27
5	364120.82	4334117.32
6	364107.61	4334129.42
7	364084.88	4334105.22
8	364096.04	4334094.37

Условный номер образуемого земельного участка: **5**

N	X	Y
1	364107.61	4334129.42
2	364084.88	4334105.22
3	364062.18	4334127.30
4	364084.09	4334150.96

Условный номер образуемого земельного участка: **6**

N	X	Y
1	364084.09	4334150.96
2	364062.18	4334127.30
3	364042.98	4334145.98
4	364063.76	4334169.59

Условный номер образуемого земельного участка: **7**

N	X	Y
---	---	---

1	364042.98	4334145.98
2	364062.18	4334127.30
3	364042.65	4334107.69
4	364024.53	4334125.03

Условный номер образуемого земельного участка: **8**

N	X	Y
1	364035.24	4334195.72
2	363996.21	4334151.56
3	363949.08	4334195.00
4	363955.31	4334201.54
5	363989.59	4334237.54

Условный номер образуемого земельного участка: **9**

N	X	Y
1	363947.55	4334276.05
2	363966.01	4334259.13
3	363935.45	4334233.45
4	363928.51	4334227.62
5	363919.65	4334235.49
6	363907.66	4334250.03
7	363938.99	4334275.79

Условный номер образуемого земельного участка: **10**

N	X	Y
1	364021.36	4334132.67
2	364019.08	4334130.23
3	364014.80	4334125.63
4	364011.87	4334128.36
5	364013.38	4334129.98
6	364008.80	4334134.26
7	364011.66	4334137.33
8	364013.85	4334139.68

Условный номер образуемого земельного участка: **11**

N	X	Y
1	364163.51	4334078.21
2	364145.16	4334058.17
3	364139.65	4334051.95
4	364131.70	4334059.68
5	364097.90	4334092.56
6	364106.25	4334101.09
7	364117.56	4334090.06
8	364132.34	4334106.78

Условный номер образуемого

Изм	Лист	№ докум.	Подп.	Дата
-----	------	----------	-------	------

земельного участка: **12**

N	X	Y
1	364132.34	4334106.78
2	364117.56	4334090.06
3	364106.25	4334101.09
4	364108.88	4334103.78
5	364120.84	4334117.30

Условный номер образуемого земельного участка: **13**

N	X	Y
1	364132.06	4334048.09
2	364125.92	4334053.72
3	364131.70	4334059.68
4	364139.65	4334051.95
5	364145.16	4334058.17
6	364165.56	4334040.21
7	364137.29	4334009.68
8	364115.72	4334029.46

Условный номер образуемого земельного участка: **14**

N	X	Y
1	364096.04	4334094.37
2	364097.90	4334092.56
3	364131.70	4334059.68
4	364125.92	4334053.72
5	364132.06	4334048.09
6	364115.72	4334029.46
7	364110.08	4334034.63
8	364073.09	4334067.75

Условный номер образуемого земельного участка: **15**

N	X	Y
1	364062.18	4334127.30
2	364084.88	4334105.22
3	364096.04	4334094.37
4	364073.09	4334067.75
5	364036.02	4334101.03
6	364042.65	4334107.69

Условный номер образуемого земельного участка: **16**

N	X	Y
1	364035.24	4334195.72
2	364063.76	4334169.59
3	364042.98	4334145.98
4	364024.53	4334125.03
5	364019.08	4334130.23

6	364021.36	4334132.67
7	364013.85	4334139.68
8	364011.66	4334137.33
9	363996.21	4334151.56

Условный номер образуемого земельного участка: **17**

N	X	Y
1	363966.01	4334259.13
2	363989.59	4334237.54
3	363955.31	4334201.54
4	363929.95	4334226.35
5	363928.51	4334227.62
6	363935.45	4334233.45

Изм	Лист	№ докум.	Подп.	Дата
-----	------	----------	-------	------

Альбом 1. Основная часть проекта планировки и проекта межевания территории.

Лист

35

3. Сведения о границах территории, в отношении которой утвержден проект межевания.

Координаты характерных точек границ территории.

Каталог координат в системе МСК-70 зона 4

N	X	Y
1	364183.65	4334059.76
2	363947.55	4334276.05
3	363938.99	4334275.79
4	363907.66	4334250.03
5	363919.65	4334235.49
6	363929.95	4334226.35
7	363955.31	4334201.54
8	363949.08	4334195.00
9	364011.66	4334137.33
10	364008.80	4334134.25
11	364013.38	4334129.98
12	364011.87	4334128.36
13	364014.79	4334125.63
14	364019.08	4334130.23
15	364042.65	4334107.69
16	364036.02	4334101.03
17	364110.08	4334034.63
18	364137.29	4334009.67
1	364183.65	4334059.76